


वेकटिस्ट विनायक 19.02.2020 के अनुसार भूमि आवंटन काया वेक रिपोर्ट

1	उत्सरीज का नाम/जिले का नाम	तहसील देसूरी (जिला चाली)
2	आवेदक संस्था का नाम/पता व विवरण	उत्सरीज की संस्था/पता देसूरी, चाली
3	संस्था का प्रतिष्ठान प्रकृत एवं व अन्य विवरण	देसूरी - चाली है
4	संस्था का पता 3 वर्षों का आय लेख का विवरण	प्रस्तुत है
5	संस्था द्वारा प्रस्तुत की गई परियोजना रिपोर्ट निर्माण लागत एवं आर्थिक संसाधनों का विवरण	प्रस्तुत है
6	क्या उक्त संस्था को उक्त क्षेत्र में अनुभव है? उसका विवरण	—
7	संस्था को भू-आवंटन का प्रयोजन एवं सर्वोपयुक्त विकास की अभिलाषा/अभिप्राय एवं मान्यता	प्रस्तुत है
8	संस्था द्वारा नोएप्रा से अधिक भूमि चाहे जाने पर उसका औचित्य	निषेधात्मक
9	क्या संस्था को पूर्व में कभी इस जिले में भूमि आवंटित की गई थी? यदि हा तो उसका विवरण	नहीं
10	परियोजना का स्वाम स्वामता के किन वर्गों को मिलेगा ? व क्या लाभ मिलेगा	होती वर्गों को धार्मिक प्रयोजन
11	संस्था द्वारा चाही जा रही भूमि का विवरण-राजस्व प्राय का नाम, खान, क्षेत्रफल, किस्म, मय जमाबन्दी व राजस्व नक्शे की प्रति सार्वजनिक करें	ग्राम लोकनाथ चण्डिका 231 एकड़ 11.45 है किस्म जंगल में 380 है
12	संस्था को आवंटन की जाने वाली भूमि की प्रस्तावित दर	निषेधात्मक
13	आवेदक द्वारा चाही गई रियायत का विवरण	निषेधात्मक
14	प्रस्तावित भूमि की कुल कीमत	593266/- रुपये
15	चाही गई भूमि की वर्तमान कीमत का दर	428040/- जमीन की दर है
16	क्या प्रस्तावित भूमि वास्तु वर्तमान में किसी न्यायालय में कोई प्रकरण विचारधीन है या स्वयंसेवक अर्द्ध स्वामी की है?	नहीं
17	भू-उपयोग परिवर्तन होना है/भूमि की श्रेणी (ग्रामीण, नगरीय, पर्यटकीय भूमि, राष्ट्रीय राजमार्ग/राज्य राजमार्ग से दूरी	ग्रामीण 0.03 है में रांगम
18	क्या भूमि पर पूर्व से निर्माण है?	रांगम बना हुआ है चण्डिका
19	यदि भूमि पर अतिक्रमण हो तो उसका विवरण	नहीं
20	क्या भूमि कमान्ड क्षेत्र में है?	—
21	भूमि आवंटन के प्रस्ताव के साथ स्वतंत्र रिपोर्ट जमाबन्दी-राजस्व नक्शा-सहस्रोत्तर की रिपोर्ट व अन्य आवश्यक रिपोर्ट	प्रस्तुत है
22	क्या प्रस्तावित भूमि सरकारी भूमि है? यदि हा तो ग्राम पंचायत की राय/अभिप्राय सार्वजनिक है या नहीं/सरकारी भूमि के सतिपूर्ति के प्रस्ताव	नहीं
23	यदि सरकारी भूमि नगरपाल क्षेत्र या पराकरी क्षेत्र में है तो क्या विकास को एन.ओ.सी. सार्वजनिक है?	नहीं
24	भूमि नगरीय क्षेत्र में होने पर नगर नियोजन विभाग की राय	ग्राम पंचायत की माल (निकल दी)
25	यदि मास्टर प्लान बन चुका है तो भू-उपयोग परिवर्तन मास्टर प्लान के अनुरूप है अथवा भू-उपयोग परिवर्तन की शर्तों के साथ भू-आवंटन किया जाना है?	नहीं
26	प्रस्तावित भूमि प्रतिबाधता देखी की तो नहीं है	नहीं
27	किस विभाग/परिषद के अंतर्गत आवंटन प्रस्तावित किया गया है।	भूराज्य (कुलों, डोमों, निरिमान, धर्मशास्त्र, सामंती, स्वयंसेवक, स्वयंसेवक, निरीक्षण, राजपिण्डि, स्वामी, स्वयंसेवक का माल) विभाग 1963 के माल


तहसीलदार, देसूरी
जिला-चाली (राज.)

Scanned by CamScanner


45 P
FO 02:45 PM

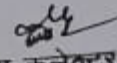
29	विभिन्न प्रयोजनार्थ आवंटित भूमि के आवंटन हेतु प्रस्तावित भूमि की सूचना/प्रयोजन जिला कार्यालय की वेब साईट व नोटिस बोर्ड पर सार्वजनिक किये जाने का विवरण	
29	यदि किसी प्रकार में आवंटन हेतु प्रस्तावित की गई भूमि को किन्म कारागाह है तो एसी शिक्ती में राजस्व विभाग के परिपत्र दिनांक 19/09/2019 की पाठना सुनिश्चित कर विवरण अंकित करें	

उपरोक्त सभी बिन्दुओं के संबंध में तथ्यों का सत्यापन कर तत्संबंधी सतुष्टि कर ली गई एवं तदनुसार उक्त प्रकरण में भू-आवंटन करने की अनिर्णय की जाती है।


 पटवारी हल्का


 उपखण्ड अधिकारी
 देमूरी (पाली)


 तहसीलदार, देमूरी
 जिला-पाली (राज.)


 जिला कलेक्टर
 माली (राज.)